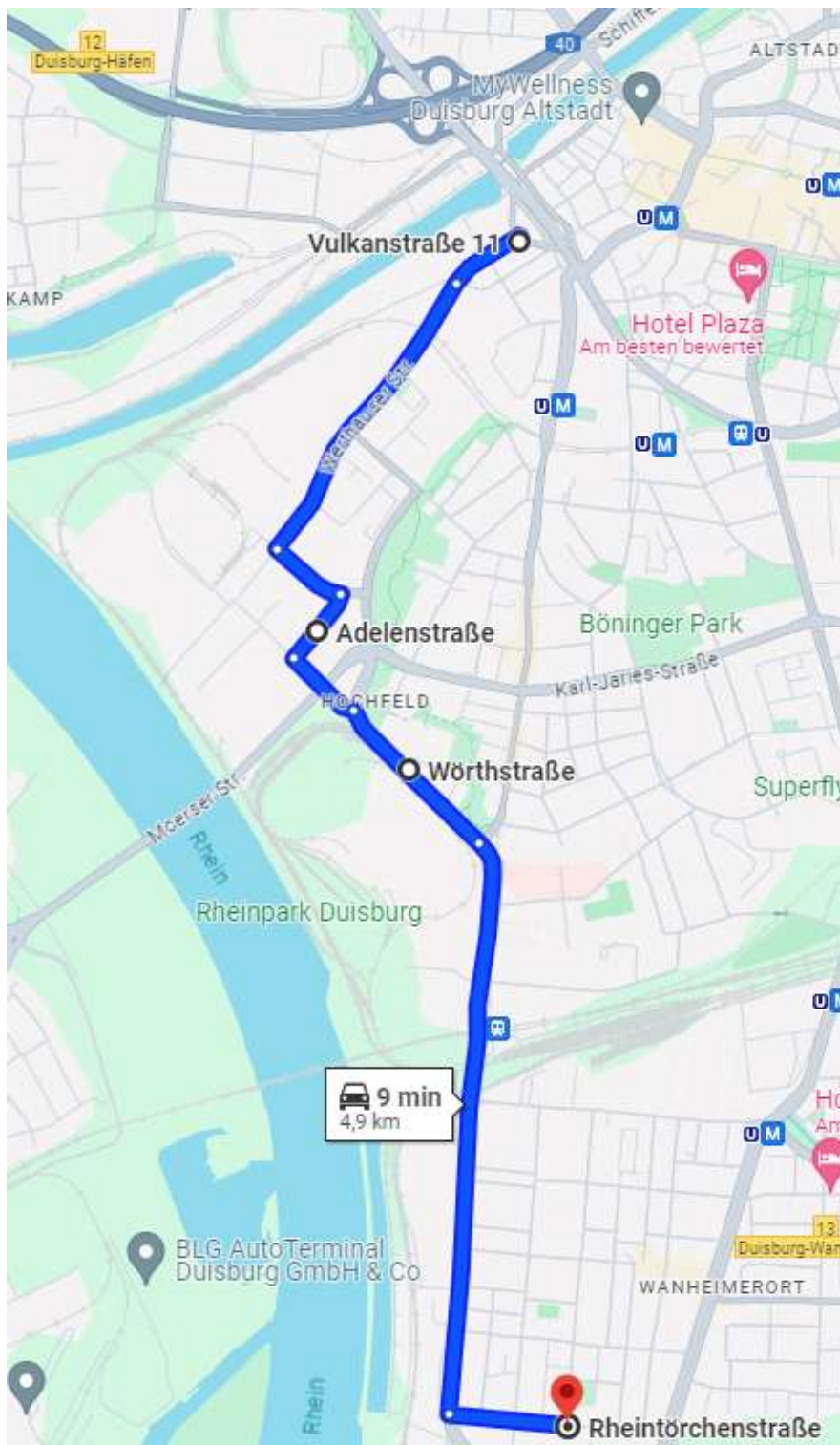
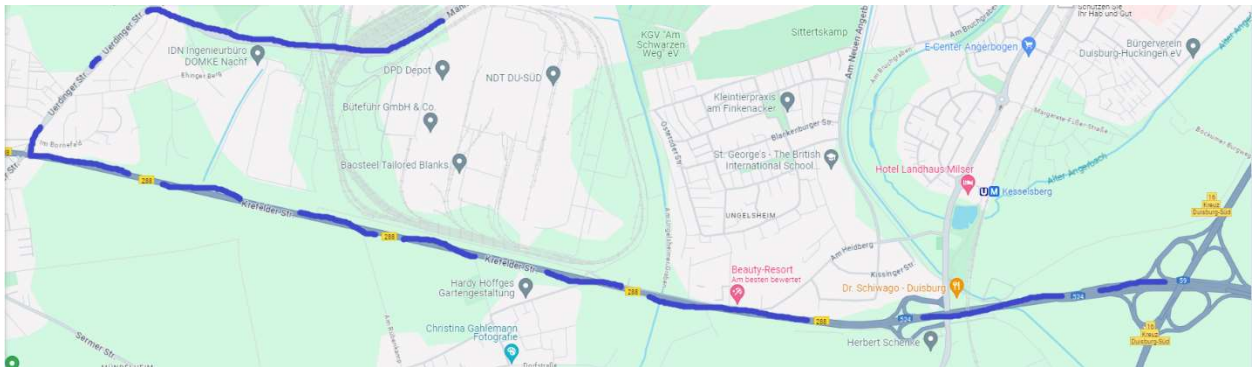


Am Sonntag findet in Duisburg der Rhein-Ruhr-Marathon statt. Es gibt daher umfangreiche Straßensperrungen zwischen 7:00 Und 13:30 Uhr. Bitte verlasst euch nicht auf euer Navi, es wird euch eventuell in die Straßensperrungen lotsen. Bitte nutzt eine der folgenden 2 Optionen, für eure Anreise. Ein Durchqueren der Marathonstrecken ist zu Fuß möglich, mit dem Auto nicht.

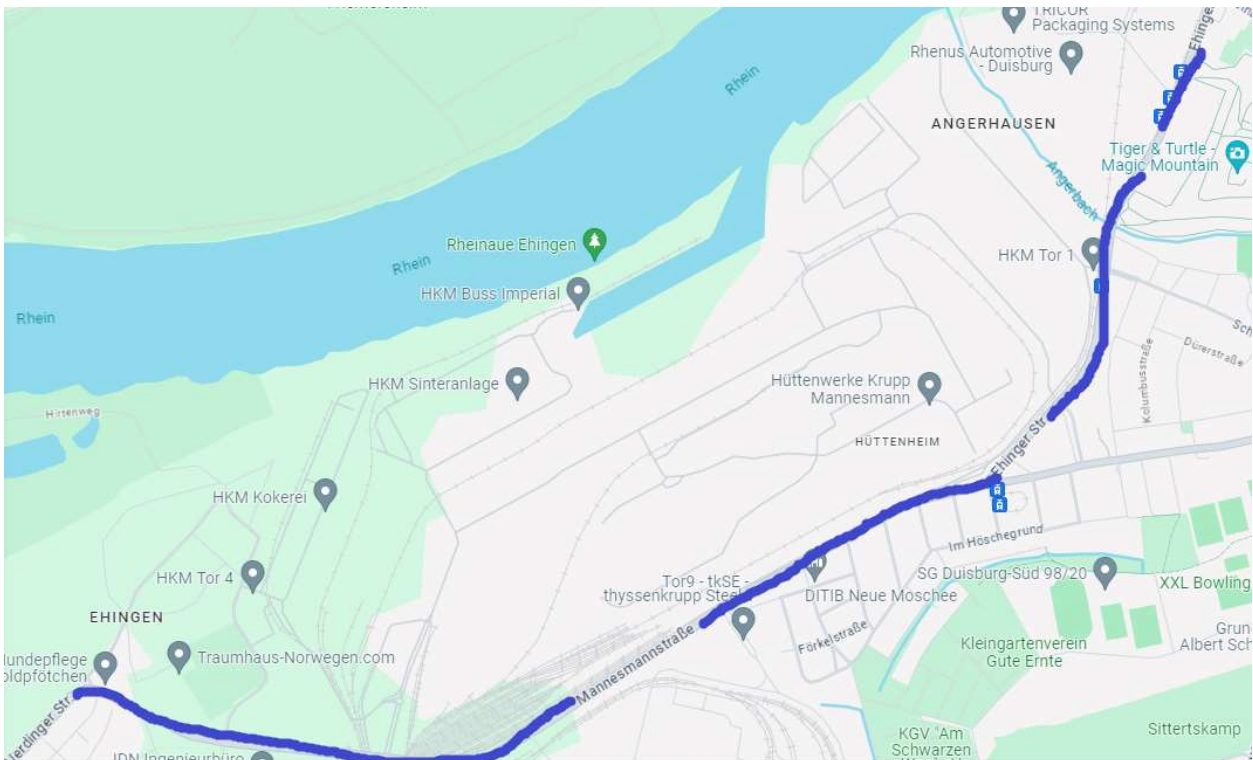
1. **Über A40**, die Ausfahrt Duisburg Häfen, über **Vulkanstraße** auf **Werthauerstraße** auf **Adelenstraße** auf **Wörthstraße** auf **Rheintörchenstraße**. *Es gibt keine Alternativroute zur Adelenstraße, sie führt euch unter dem Marathon durch. Wenn ihr nicht über Adelenstraße fahrt, landet ihr mitten im Marathon.*



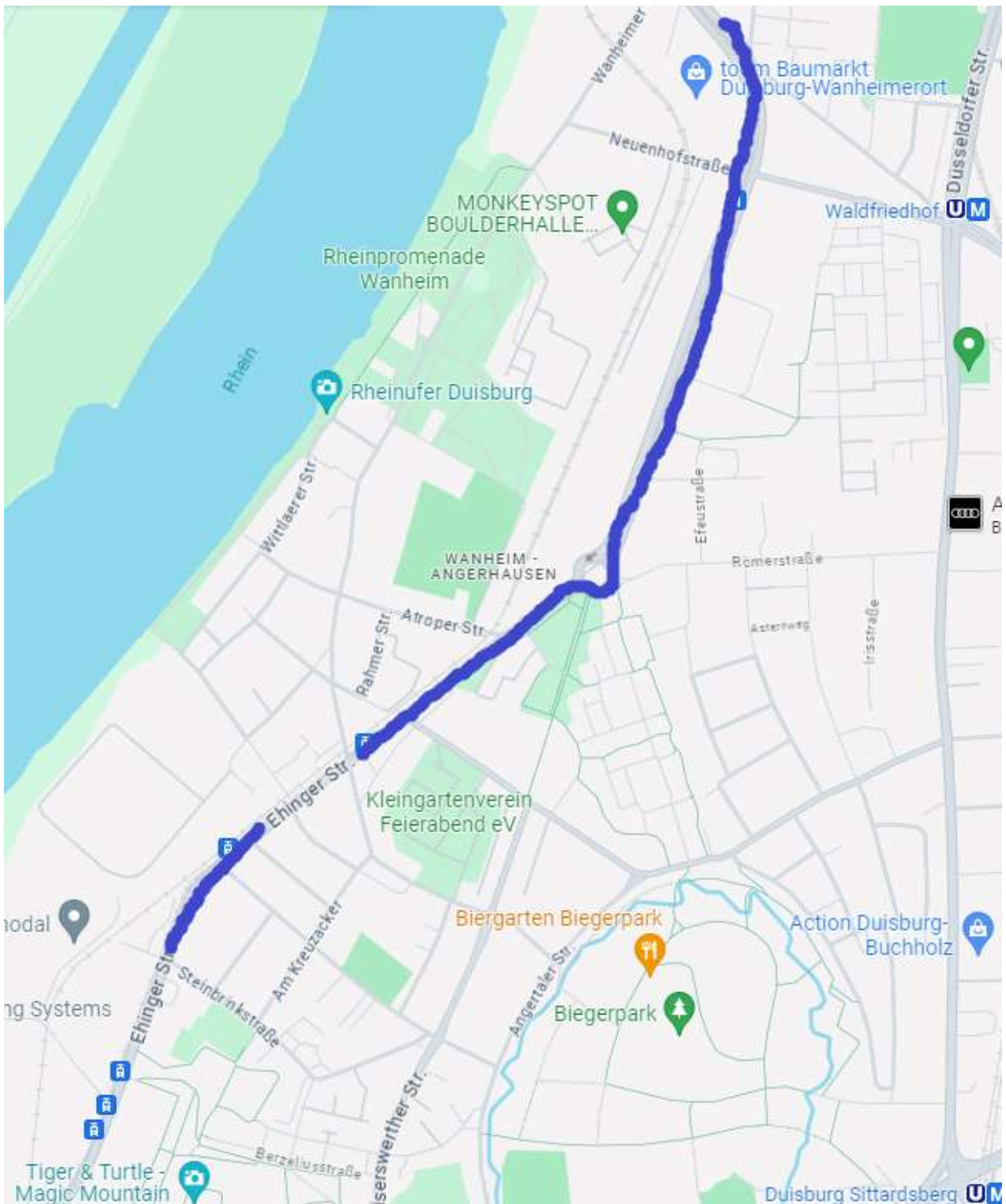
2. **Über A59**, Abfahrt Kreuz Duisburg Süd, Richtung Krefeld, über A524, B288 **Krefelderstraße (Duisburg-Süd)**, bevor es über den Rhein geht im Stadtteil Mündelheim, auf **Uerdingerstraße**.



auf **Mannesmannstraße**, auf **Ehingerstraße**,

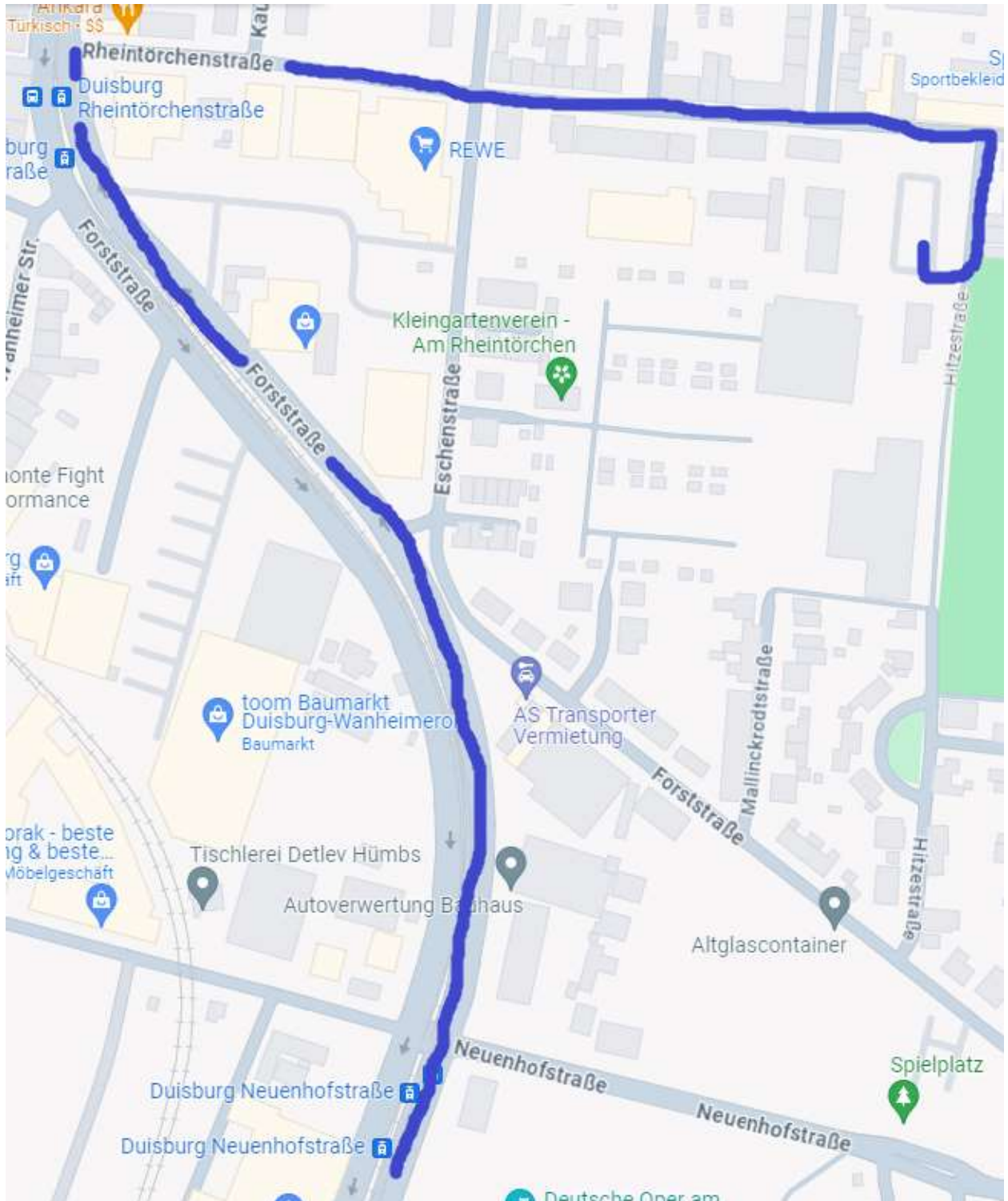


auf **Obere Kaiserswertherstraße**,



Bitte hier auf keinen Fall über Neuenhofstraße auf Düsselstraße lotsen lassen, da läuft der Marathon.

auf **Forststraße**, auf **Rheintörchenstraße**



Bitte versucht es **nicht** über die **Ausfahrt Großenbaum**, diese wird gesperrt sein.

Bitte beachtet außerdem, dass es in **Duisburg** diverse **Straßennahmen** dieser Wegbeschreibungen **doppelt** gibt. Ihr braucht immer die Straße in **Duisburg Süd**.

Ggf. ist es ab **Mündelheim** möglich mit dem **Navi** weiterzufahren.